

# **L'ORGANITZACIÓ TERRITORIAL**

## El mapa dels serveis socials



GOVERN  
ILLES  
BALEARS

Palma, setembre de 2022



## **L'organització territorial. El mapa dels serveis socials.**

L'article 39.2 de la Llei 4/2009, d'11 de juny, de serveis socials de les Illes Balears dona la potestat de definir en el pla estratègic de serveis socials, que aprovi el Govern, l'organització territorial dels serveis socials. Aquesta potestat està limitada per l'article 38.1.e que reconeix, entre altres, com a competència dels municipis la definició de zones i àrees dins el seu propi terme municipal.

L'ordenació territorial dels serveis socials és un instrument clau en la planificació i provisió de serveis socials, tant en l'anàlisi de necessitats com en la cobertura d'aquestes.

### **Les àrees**

#### **Límits i conceptualització de les àrees**

1. L'àrea és la divisió territorial superior a 20.000 i no superior a 100.000 habitants.
2. Les àrees estan constituïdes per l'agrupació de dos o més municipis confrontants.
3. Un municipi només pertanyin a una única àrea.
4. L'àrea és la referència dels serveis socials especialitzats i/o de caràcter supramunicipal.
5. La divisió d'àrees és el referent de la planificació i provisió dels serveis socials a les illes.

#### **Definició de les àrees de serveis socials de les Illes Balears**

1. **Mallorca**, la primera definició de les àrees de serveis socials a aquesta illa és:
  - a) Àrea Ma01.00: comprèn els termes municipals d'Artà, Capdepera, Manacor, Sant Llorenç des Cardassar i Son Servera.
  - b) Àrea Ma02.00: comprèn els termes municipals d'Algaida, Ariany, Costitx, Lloret de Vistalegre, Llubí, Maria de la Salut, Montuïri, Petra, Porreres, Sencelles, Sant Joan, Santa Eugènia, Sineu i Vilafranca de Bonany.

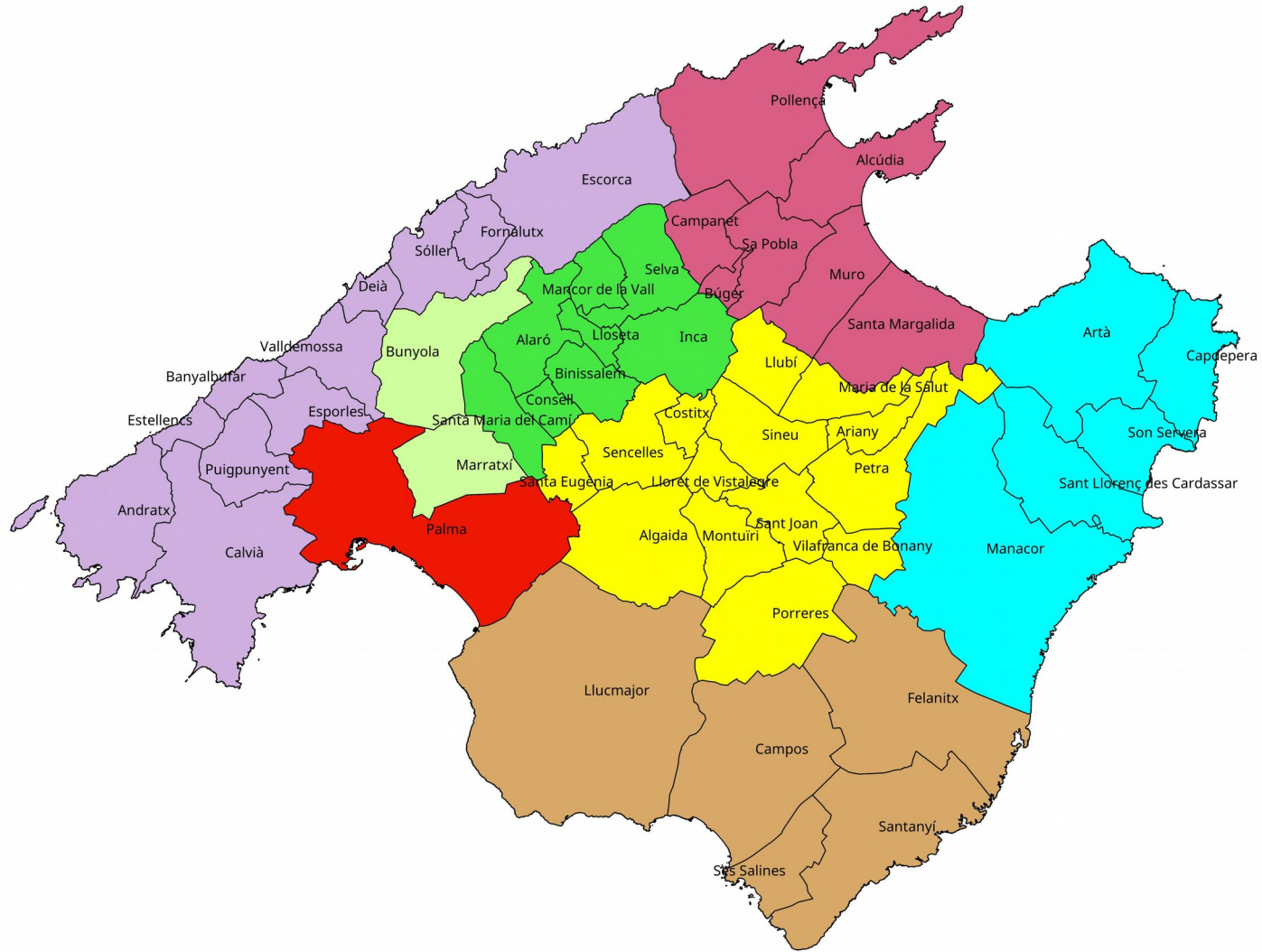


- c) Àrea Ma03.00: comprèn els termes municipals d'Alcúdia, Búger, Campanet, Muro, Sa Pobla, Santa Margalida i Pollença.
  - d) Àrea Ma04.00: comprèn els municipis d'Alaró, Binissalem, Consell, Inca, Lloseta, Mancor de la Vall, Santa Maria del Camí i Selva.
  - e) Àrea Ma05.00: comprèn els municipis d'Andratx, Banyalbufar, Calvià, Deià, Escorca, Esporles, Estellencs, Fornalutx, Puigpunyent, Valldemossa i Sóller.
  - f) Àrea Ma06.00: comprèn els municipis de Campos, Lluçmajor, Felanitx, Santanyí i Ses Salines.
  - g) Àrea Ma07.00: comprèn el municipi de Marratxí i Bunyola.
2. **Menorca**, la primera definició de les àrees de serveis socials a aquesta illa és:
- a) Àrea Me08.00: comprèn els municipis d'Alaior, Es Castell, Ciutadella, Ferreries, Maó, Es Mercadal, Es Migjorn Gran i Sant Lluís.
3. **Eivissa**, la primera definició de les àrees de serveis socials a aquesta illa és:
- a) Àrea Ei09.00: comprèn els municipis d'Eivissa i Sant Josep.
  - b) Àrea Ei10.00: comprèn els municipis de Santa Eulària, Sant Joan de Labritja i Sant Antoni de Portmany.
4. **Formentera**, la primera definició de les àrees de serveis socials a aquesta illa és:
- a) Àrea Fo11.00: comprèn tota l'illa de Formentera.
5. **Palma**. Es reserven els codis del MA12.00 en endavant per a les àrees que defineixi l'ajuntament de Palma.



G  
O  
I  
B  
/

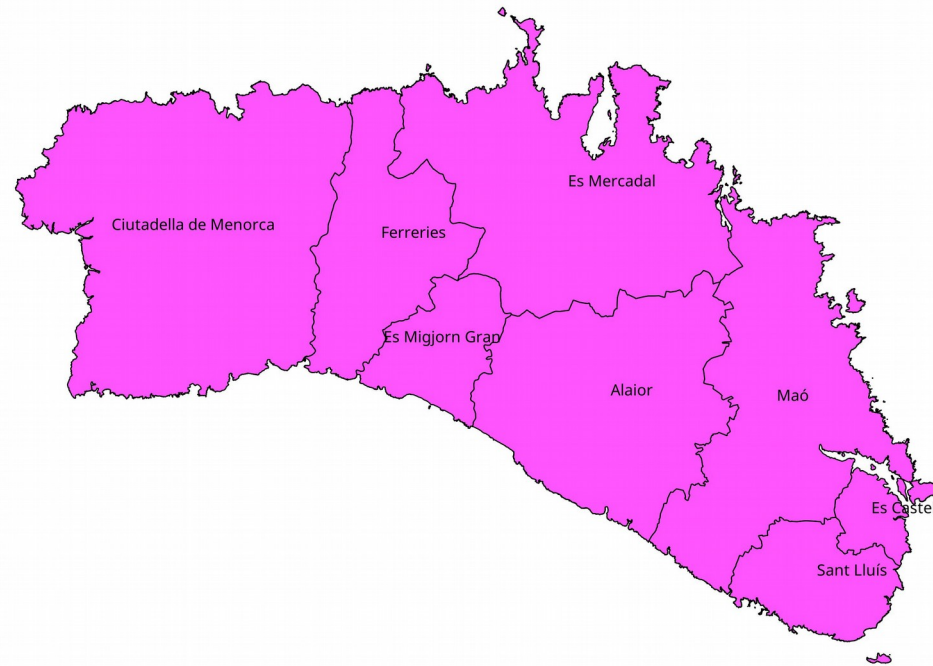
# MAPES



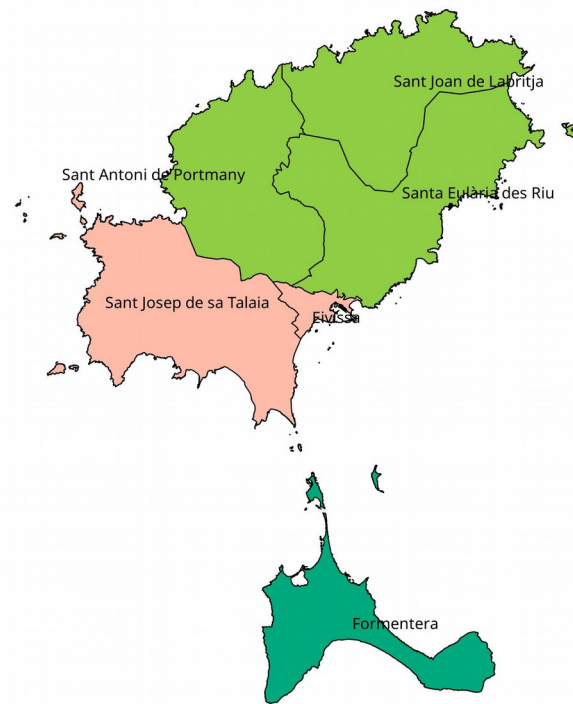
Àrees de Mallorca

Àrees

- Àrea 1
- Àrea 2
- Àrea 3
- Àrea 4
- Àrea 5
- Àrea 6
- Àrea 7
- Àrees de Palma



Àrees de Menorca  
Àrees  
■ Àrea 8



### Àrees de les Pitiüses

- Àrees
- Àrea 9
  - Àrea 10
  - Àrea 11